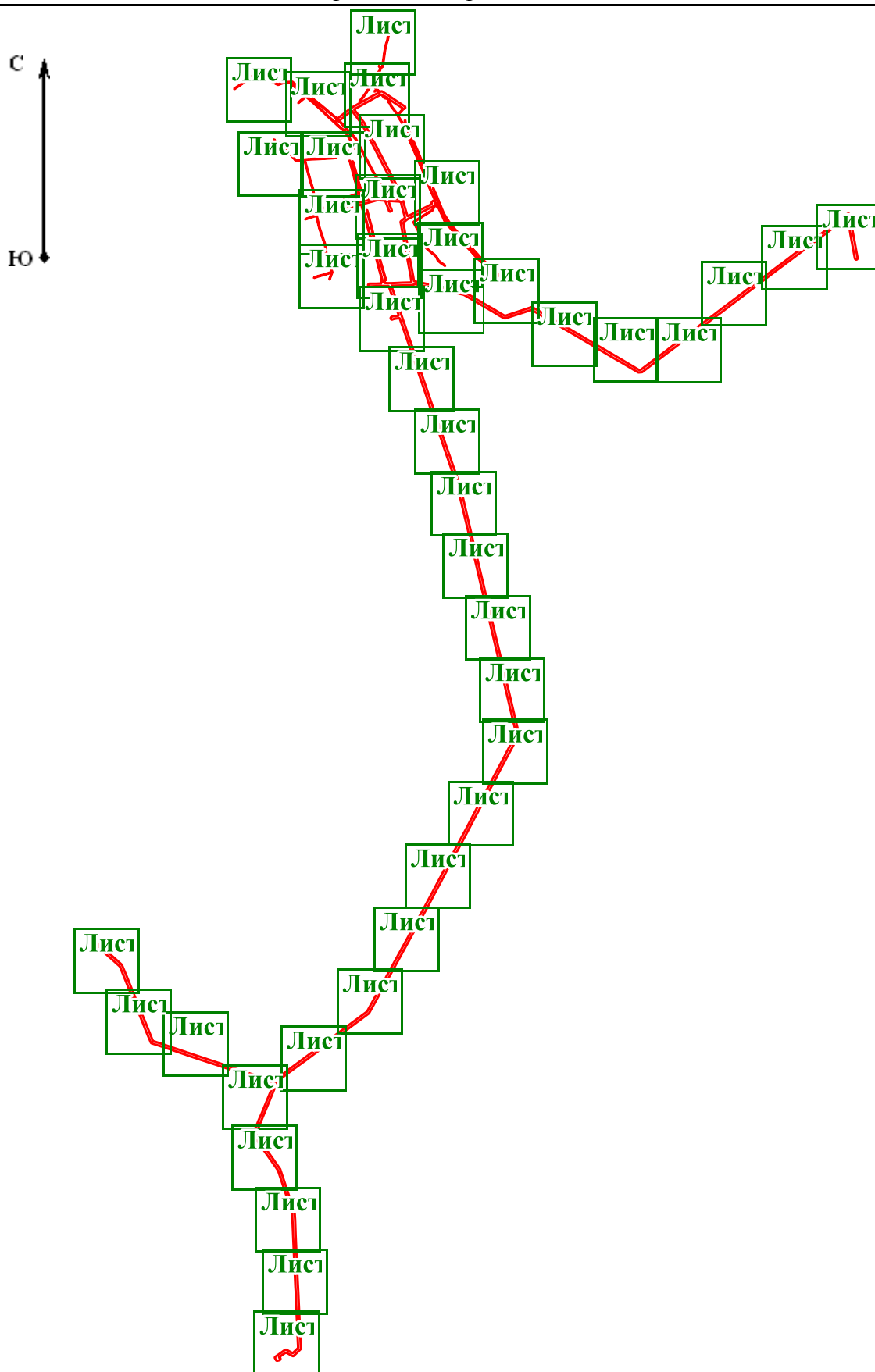


Схема расположения границ публичного сервитута
для эксплуатации объекта электросетевого хозяйства

ЛЭП ПС Б.Раковка Ф-2

(наименование объекта)

Обзорная схема границ объекта



Условные обозначения:


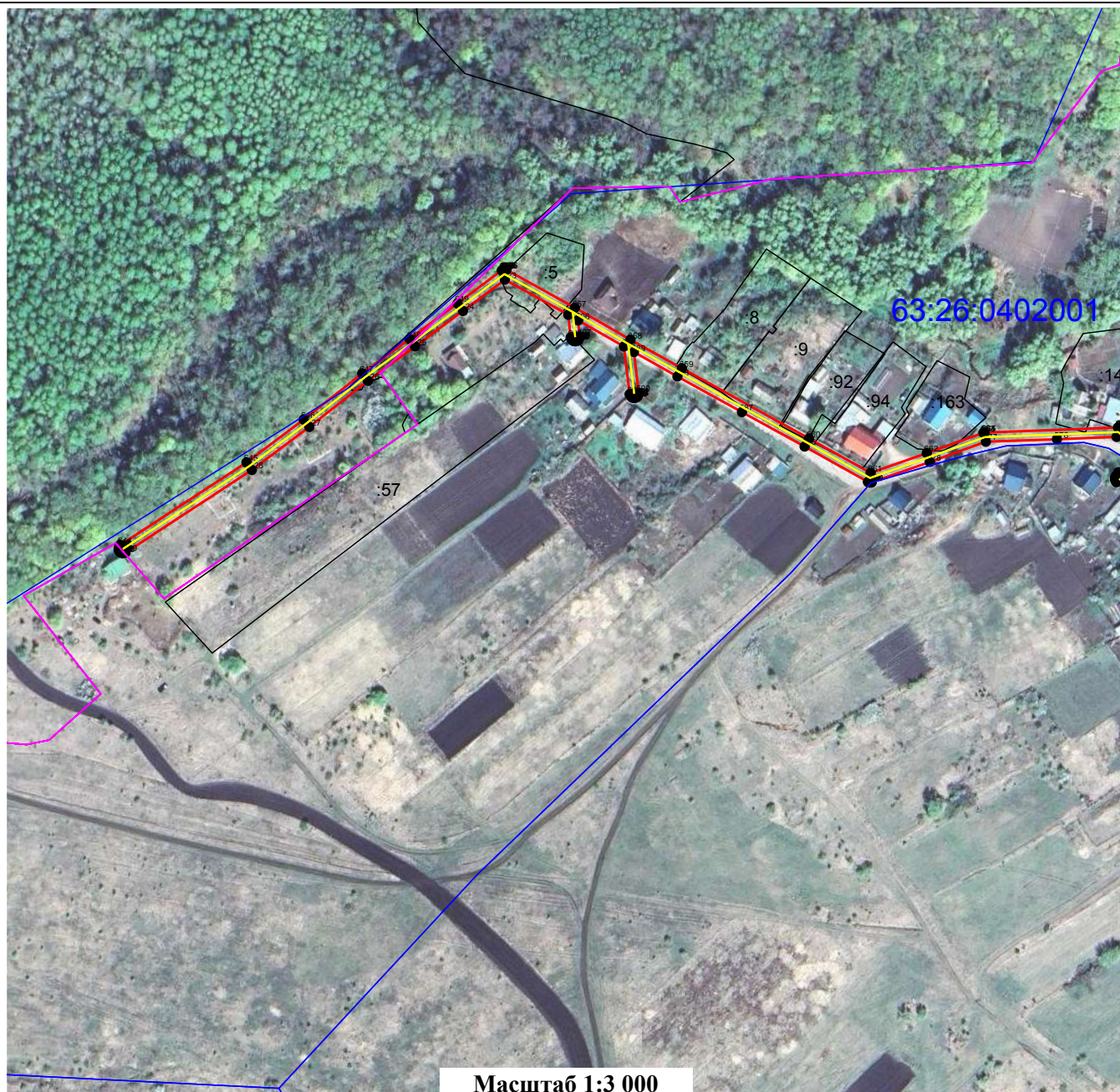
 - граница устанавливаемого публичного сервитута

Схема расположения границ публичного сервитута
для эксплуатации объекта электросетевого хозяйства
ЛЭП ПС Б.Раковка Ф-2
(наименование объекта)

Лист 2



Масштаб 1:3 000

Условные обозначения:






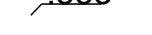


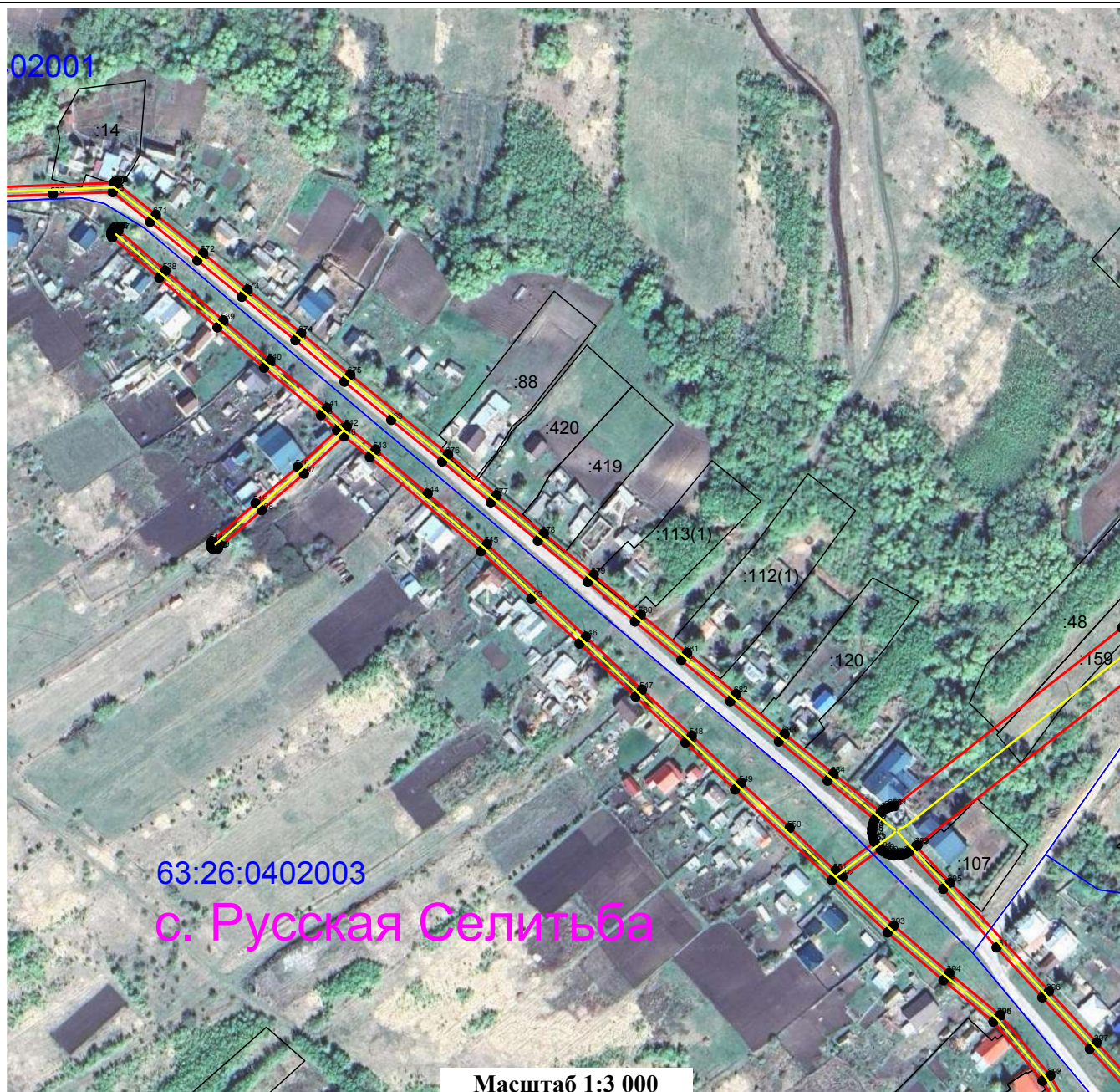
-  - граница земельных участков, попадающих в границы публичного сервитута
-  - граница кадастрового квартала
-  63:26:1903003 - номер кадастрового квартала
-  :535 - кадастровый номер земельного участка
-  - граница устанавливаемого публичного сервитута
-  - ось линии, контур объекта
-  с. Красный Яр - наименование населенного пункта
-  170 - обозначение характерной точки границы устанавливаемого публичного сервитута

Схема расположения границ публичного сервитута
для эксплуатации объекта электросетевого хозяйства
ЛЭП ПС Б.Раковка Ф-2
(наименование объекта)

Лист 3



Условные обозначения:






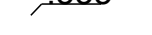


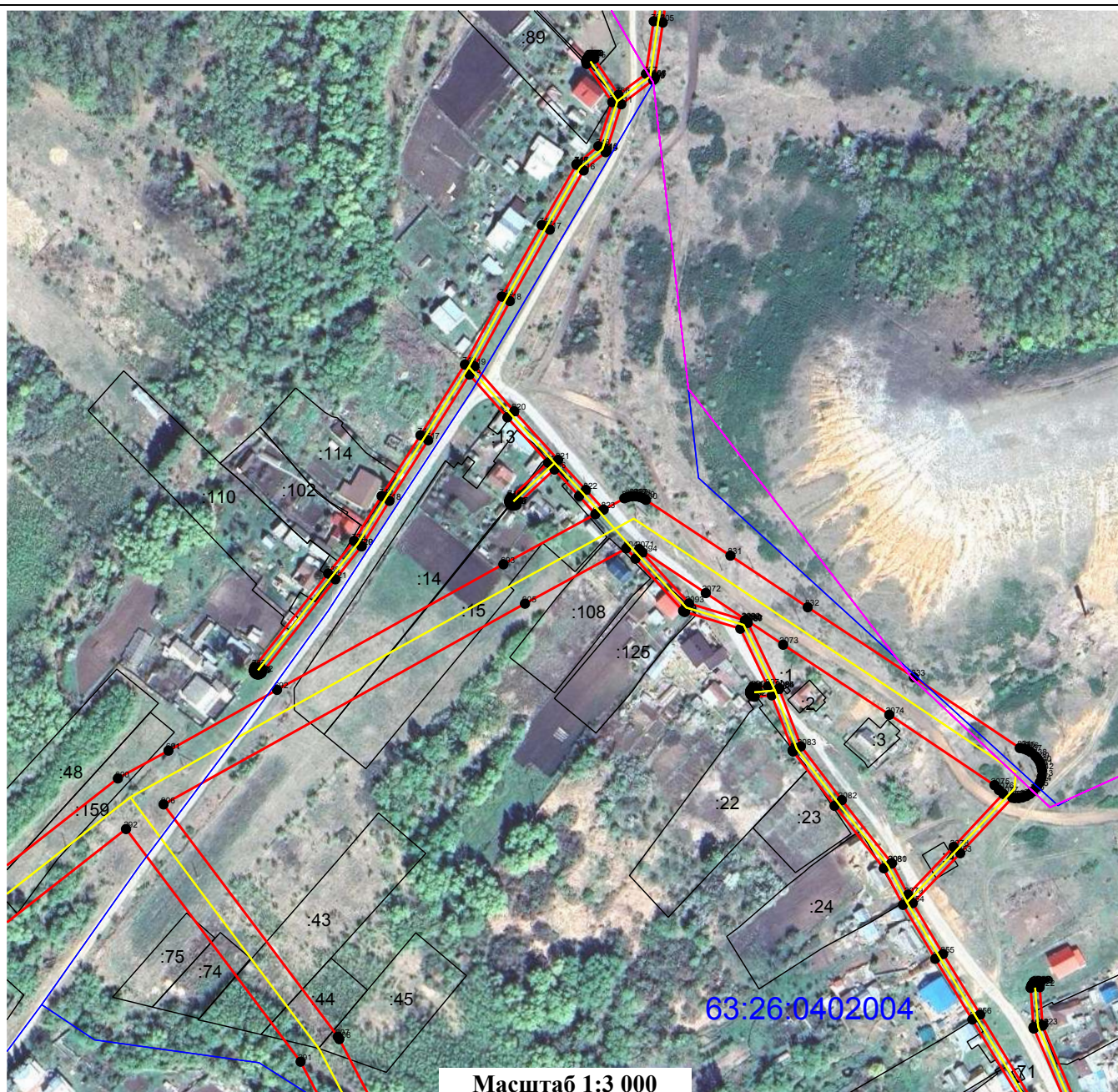
-  - граница земельных участков, попадающих в границы публичного сервитута
-  - граница кадастрового квартала
-  63:26:1903003 - номер кадастрового квартала
-  :535 - кадастровый номер земельного участка
-  - граница устанавливаемого публичного сервитута
-  - ось линии, контур объекта
-  с. Красный Яр - наименование населенного пункта
-  170 - обозначение характерной точки границы устанавливаемого публичного сервитута

Схема расположения границ публичного сервитута
для эксплуатации объекта электросетевого хозяйства
ЛЭП ПС Б.Раковка Ф-2
(наименование объекта)

Лист 4



Условные обозначения:









-  - граница земельных участков, попадающих в границы публичного сервитута
-  - граница кадастрового квартала
-  63:26:1903003 - номер кадастрового квартала
-  :535 - кадастровый номер земельного участка
-  - граница устанавливаемого публичного сервитута
-  - ось линии, контур объекта
-  с. Красный Яр - наименование населенного пункта
-  170 - обозначение характерной точки границы устанавливаемого публичного сервитута

Схема расположения границ публичного сервитута
для эксплуатации объекта электросетевого хозяйства
ЛЭП ПС Б.Раковка Ф-2
(наименование объекта)

Лист 5



Масштаб 1:3 000

Условные обозначения:






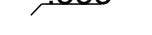


-  - граница земельных участков, попадающих в границы публичного сервитута
-  - граница кадастрового квартала
-  63:26:1903003 - номер кадастрового квартала
-  :535 - кадастровый номер земельного участка
-  - граница устанавливаемого публичного сервитута
-  - ось линии, контур объекта
-  с. Красный Яр - наименование населенного пункта
-  170 - обозначение характерной точки границы устанавливаемого публичного сервитута

Схема расположения границ публичного сервитута
для эксплуатации объекта электросетевого хозяйства
ЛЭП ПС Б.Раковка Ф-2
(наименование объекта)

Лист 6



Масштаб 1:3 000

Условные обозначения:










-  - граница земельных участков, попадающих в границы публичного сервитута
-  - граница кадастрового квартала
-  - номер кадастрового квартала
-  63:26:1903003 - номер кадастрового квартала
-  :535 - кадастровый номер земельного участка
-  - граница устанавливаемого публичного сервитута
-  - ось линии, контур объекта
-  с. Красный Яр - наименование населенного пункта
-  170 - обозначение характерной точки границы устанавливаемого публичного сервитута

Схема расположения границ публичного сервитута
для эксплуатации объекта электросетевого хозяйства
ЛЭП ПС Б.Раковка Ф-2
(наименование объекта)

Лист 7



Масштаб 1:3 000

Условные обозначения:






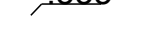


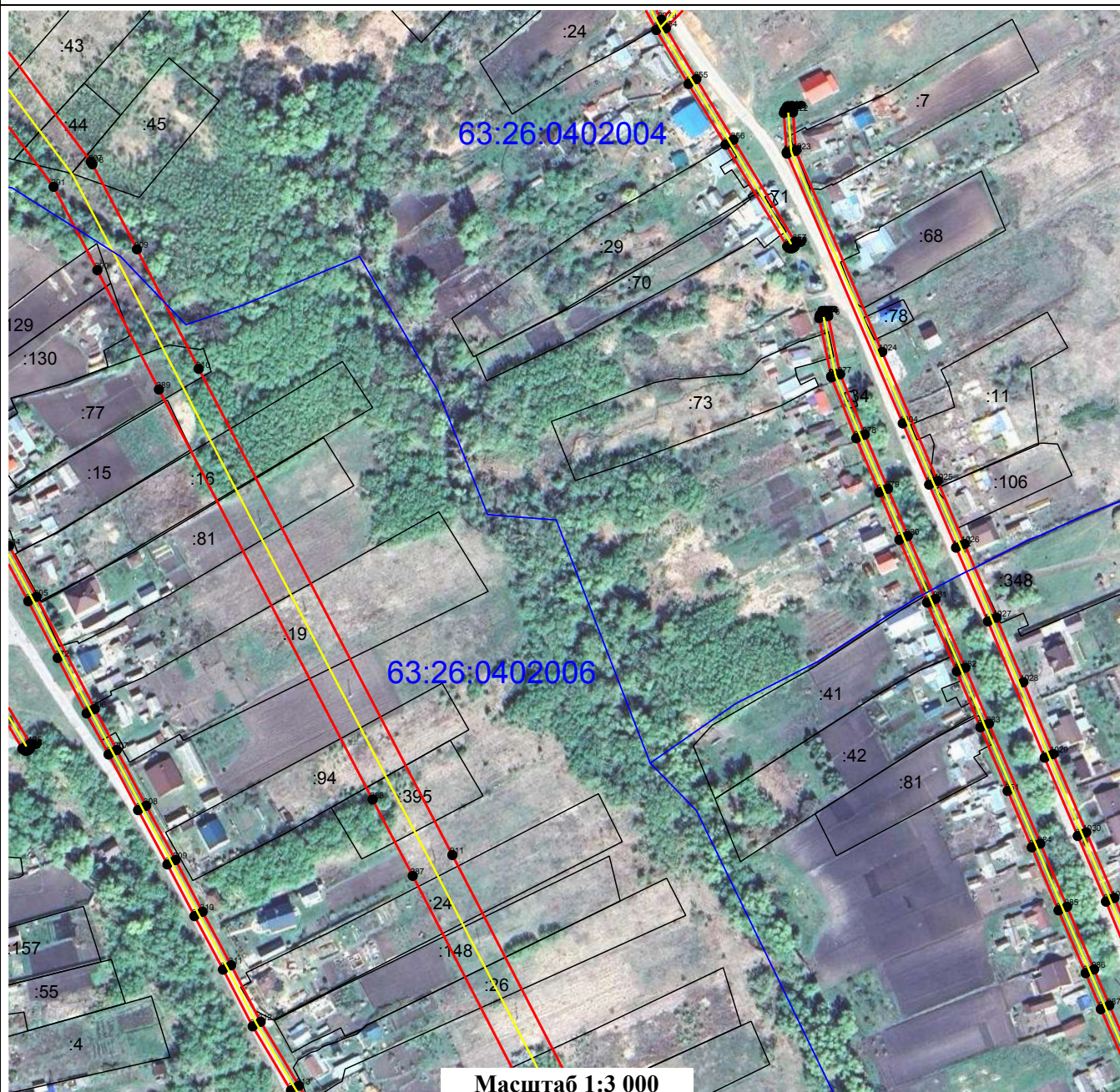
-  - граница земельных участков, попадающих в границы публичного сервитута
-  - граница кадастрового квартала
-  63:26:1903003 - номер кадастрового квартала
-  :535 - кадастровый номер земельного участка
-  - граница устанавливаемого публичного сервитута
-  - ось линии, контур объекта
-  с. Красный Яр - наименование населенного пункта
-  170 - обозначение характерной точки границы устанавливаемого публичного сервитута

Схема расположения границ публичного сервитута
для эксплуатации объекта электросетевого хозяйства
ЛЭП ПС Б.Раковка Ф-2
(наименование объекта)

Лист 8



Условные обозначения:









-  - граница земельных участков, попадающих в границы публичного сервитута
-  - граница кадастрового квартала
-  - номер кадастрового квартала
-  - кадастровый номер земельного участка
-  - граница устанавливаемого публичного сервитута
-  - ось линии, контур объекта
-  - наименование населенного пункта
-  - обозначение характерной точки границы устанавливаемого публичного сервитута

Схема расположения границ публичного сервитута
для эксплуатации объекта электросетевого хозяйства
ЛЭП ПС Б.Раковка Ф-2
(наименование объекта)

Лист 9



Масштаб 1:3 000

Условные обозначения:









-  - граница земельных участков, попадающих в границы публичного сервитута
-  - граница кадастрового квартала
-  63:26:1903003 - номер кадастрового квартала
-  :535 - кадастровый номер земельного участка
-  - граница устанавливаемого публичного сервитута
-  - ось линии, контур объекта
-  с. Красный Яр - наименование населенного пункта
-  170 - обозначение характерной точки границы устанавливаемого публичного сервитута

Схема расположения границ публичного сервитута
для эксплуатации объекта электросетевого хозяйства
ЛЭП ПС Б.Раковка Ф-2
(наименование объекта)

Лист 10



Масштаб 1:3 000

Условные обозначения:









-  - граница земельных участков, попадающих в границы публичного сервитута
-  - граница кадастрового квартала
-  63:26:1903003 - номер кадастрового квартала
-  :535 - кадастровый номер земельного участка
-  - граница устанавливаемого публичного сервитута
-  - ось линии, контур объекта
-  с. Красный Яр - наименование населенного пункта
-  170 - обозначение характерной точки границы устанавливаемого публичного сервитута

Схема расположения границ публичного сервитута
для эксплуатации объекта электросетевого хозяйства
ЛЭП ПС Б.Раковка Ф-2
(наименование объекта)

Лист 11



Масштаб 1:3 000

Условные обозначения:









-  - граница земельных участков, попадающих в границы публичного сервитута
-  - граница кадастрового квартала
-  63.26.1903003 - номер кадастрового квартала
-  :535 - кадастровый номер земельного участка
-  - граница устанавливаемого публичного сервитута
-  - ось линии, контур объекта
-  с. Красный Яр - наименование населенного пункта
-  170 - обозначение характерной точки границы устанавливаемого публичного сервитута

Схема расположения границ публичного сервитута
для эксплуатации объекта электросетевого хозяйства
ЛЭП ПС Б.Раковка Ф-2
(наименование объекта)

Лист 12



Масштаб 1:3 000

Условные обозначения:









-  - граница земельных участков, попадающих в границы публичного сервитута
-  - граница кадастрового квартала
-  63:26:1903003 - номер кадастрового квартала
-  :535 - кадастровый номер земельного участка
-  - граница устанавливаемого публичного сервитута
-  - ось линии, контур объекта
-  с. Красный Яр - наименование населенного пункта
-  170 - обозначение характерной точки границы устанавливаемого публичного сервитута

Схема расположения границ публичного сервитута
для эксплуатации объекта электросетевого хозяйства

ЛЭП ПС Б.Раковка Ф-2

(наименование объекта)

Лист 13



Масштаб 1:3 000

Условные обозначения:






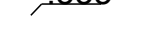


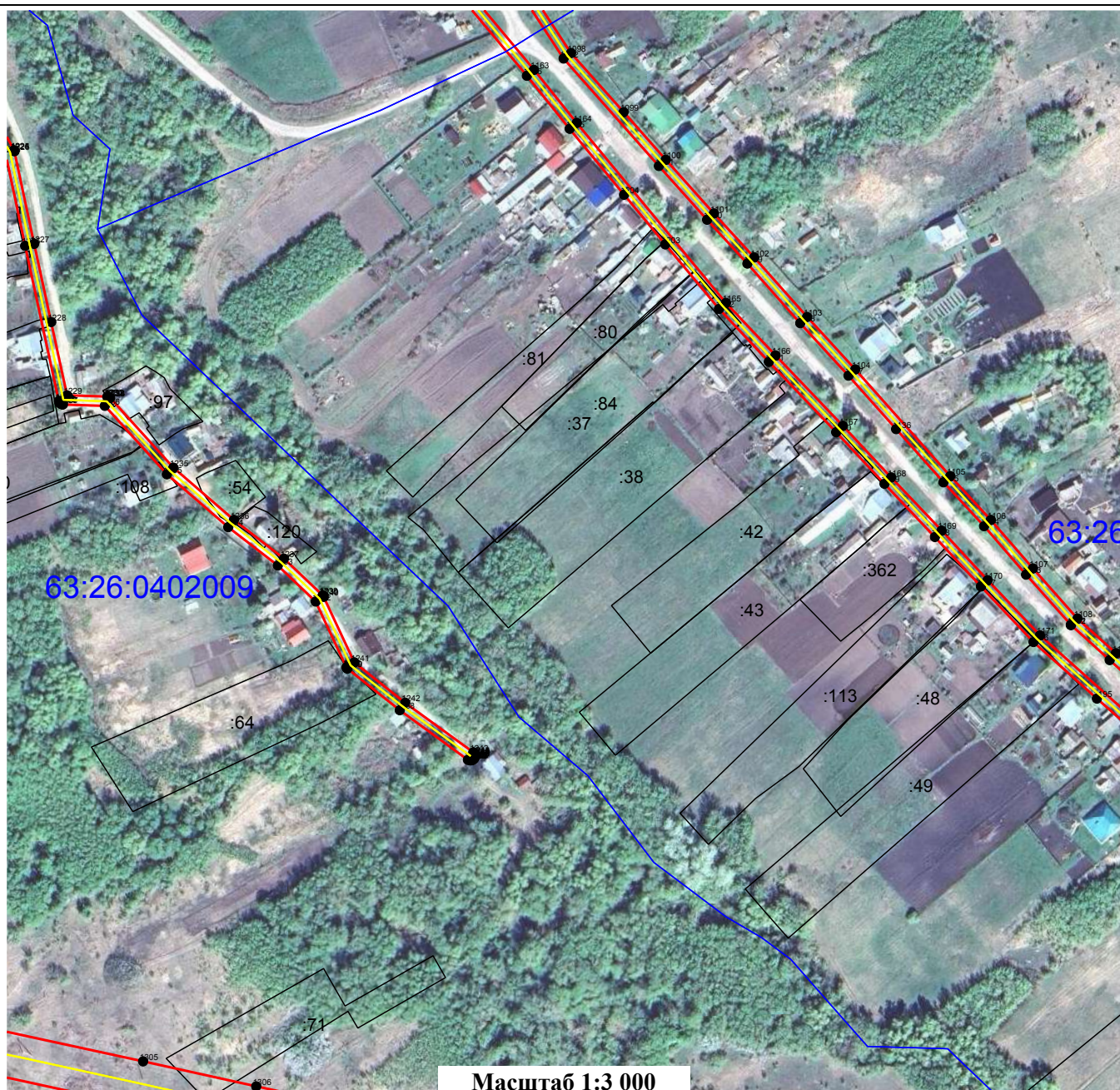
-  - граница земельных участков, попадающих в границы публичного сервитута
-  - граница кадастрового квартала
-  63:26:1903003 - номер кадастрового квартала
-  :535 - кадастровый номер земельного участка
-  - граница устанавливаемого публичного сервитута
-  - ось линии, контур объекта
-  с. Красный Яр - наименование населенного пункта
-  170 - обозначение характерной точки границы устанавливаемого публичного сервитута

Схема расположения границ публичного сервитута
для эксплуатации объекта электросетевого хозяйства

ЛЭП ПС Б.Раковка Ф-2

(наименование объекта)

Лист 14



Масштаб 1:3 000

Условные обозначения:

- граница земельных участков, попадающих в границы публичного сервитута
- граница кадастрового квартала
- 63:26:1903003 - номер кадастрового квартала
- :535 - кадастровый номер земельного участка
- граница устанавливаемого публичного сервитута
- ось линии, контур объекта
- с. Красный Яр - наименование населенного пункта
- 170 - обозначение характерной точки границы устанавливаемого публичного сервитута

Схема расположения границ публичного сервитута
для эксплуатации объекта электросетевого хозяйства
ЛЭП ПС Б.Раковка Ф-2
(наименование объекта)

Лист 15



Масштаб 1:3 000

Условные обозначения:






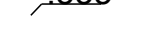


-  - граница земельных участков, попадающих в границы публичного сервитута
-  - граница кадастрового квартала
-  - номер кадастрового квартала
-  63:26:1903003 - кадастровый номер земельного участка
-  535 - граница устанавливаемого публичного сервитута
-  - ось линии, контур объекта
-  с. Красный Яр - наименование населенного пункта
-  170 - обозначение характерной точки границы устанавливаемого публичного сервитута

Схема расположения границ публичного сервитута
для эксплуатации объекта электросетевого хозяйства
ЛЭП ПС Б.Раковка Ф-2
(наименование объекта)

Лист 16



Масштаб 1:3 000

Условные обозначения:









-  - граница земельных участков, попадающих в границы публичного сервитута
-  - граница кадастрового квартала
-  - номер кадастрового квартала
63:26:1903003
-  - кадастровый номер земельного участка
535
-  - граница устанавливаемого публичного сервитута
-  - ось линии, контур объекта
-  - наименование населенного пункта
с. Красный Яр
-  - обозначение характерной точки границы устанавливаемого публичного сервитута
170

Схема расположения границ публичного сервитута
для эксплуатации объекта электросетевого хозяйства
ЛЭП ПС Б.Раковка Ф-2
(наименование объекта)

Лист 17



Масштаб 1:3 000

Условные обозначения:










-  - граница земельных участков, попадающих в границы публичного сервитута
-  - граница кадастрового квартала
-  63:26:1903003 - номер кадастрового квартала
-  :535 - кадастровый номер земельного участка
-  - граница устанавливаемого публичного сервитута
-  - ось линии, контур объекта
-  с. Красный Яр - наименование населенного пункта
-  170 - обозначение характерной точки границы устанавливаемого публичного сервитута

Схема расположения границ публичного сервитута
для эксплуатации объекта электросетевого хозяйства
ЛЭП ПС Б.Раковка Ф-2
(наименование объекта)

Лист 18



Условные обозначения:









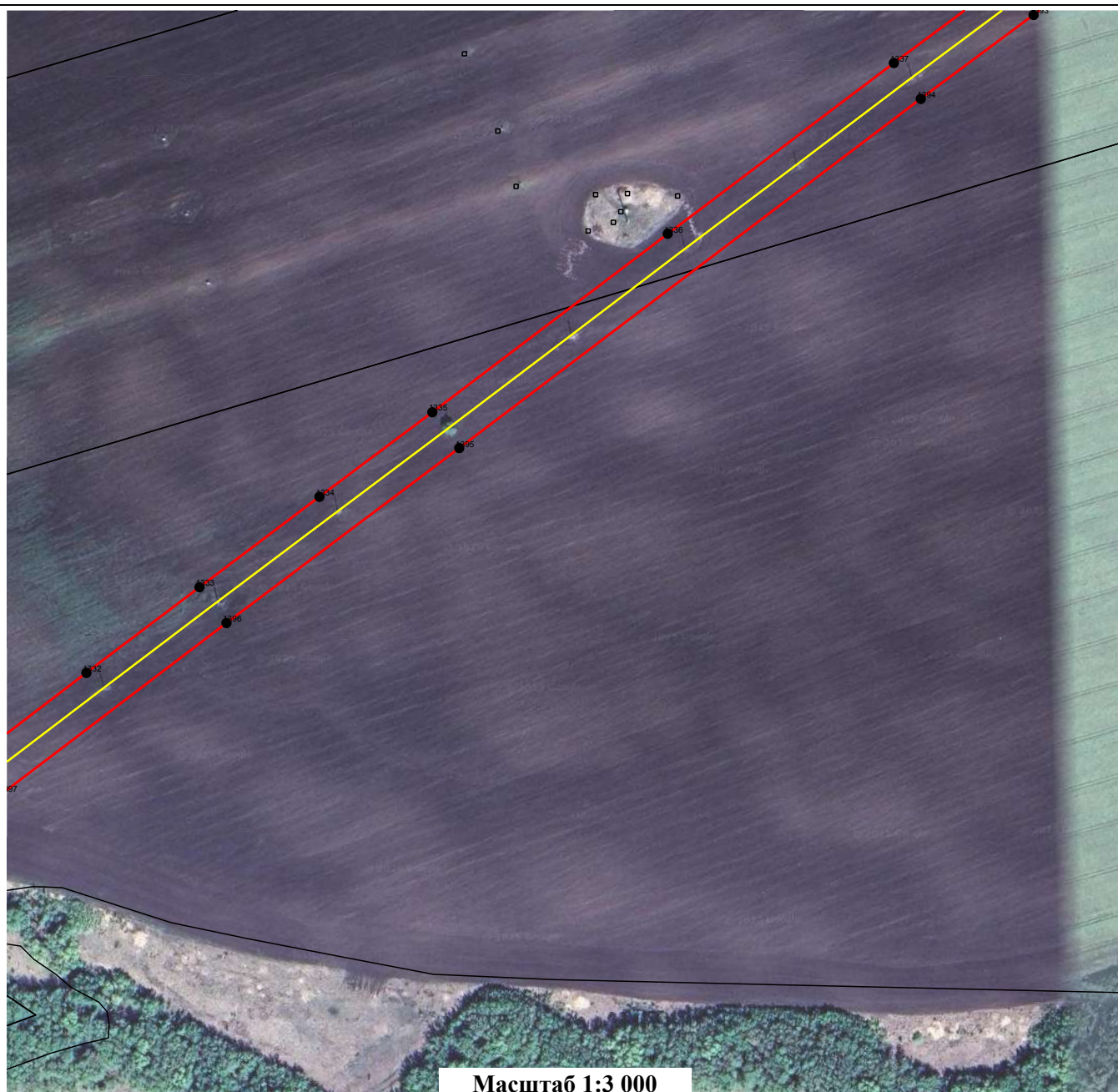
-  - граница земельных участков, попадающих в границы публичного сервитута
-  - граница кадастрового квартала
-  63:26:1903003 - номер кадастрового квартала
-  :535 - кадастровый номер земельного участка
-  - граница устанавливаемого публичного сервитута
-  - ось линии, контур объекта
-  с. Красный Яр - наименование населенного пункта
-  170 - обозначение характерной точки границы устанавливаемого публичного сервитута

Схема расположения границ публичного сервитута
для эксплуатации объекта электросетевого хозяйства
ЛЭП ПС Б.Раковка Ф-2
(наименование объекта)

Лист 19



Масштаб 1:3 000

Условные обозначения:










-  - граница земельных участков, попадающих в границы публичного сервитута
-  - граница кадастрового квартала
-  63:26:1903003 - номер кадастрового квартала
-  :535 - кадастровый номер земельного участка
-  - граница устанавливаемого публичного сервитута
-  - ось линии, контур объекта
-  с. Красный Яр - наименование населенного пункта
-  170 - обозначение характерной точки границы устанавливаемого публичного сервитута

Схема расположения границ публичного сервитута
для эксплуатации объекта электросетевого хозяйства

ЛЭП ПС Б.Раковка Ф-2

(наименование объекта)

Лист 20



Масштаб 1:3 000

Условные обозначения:






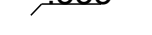


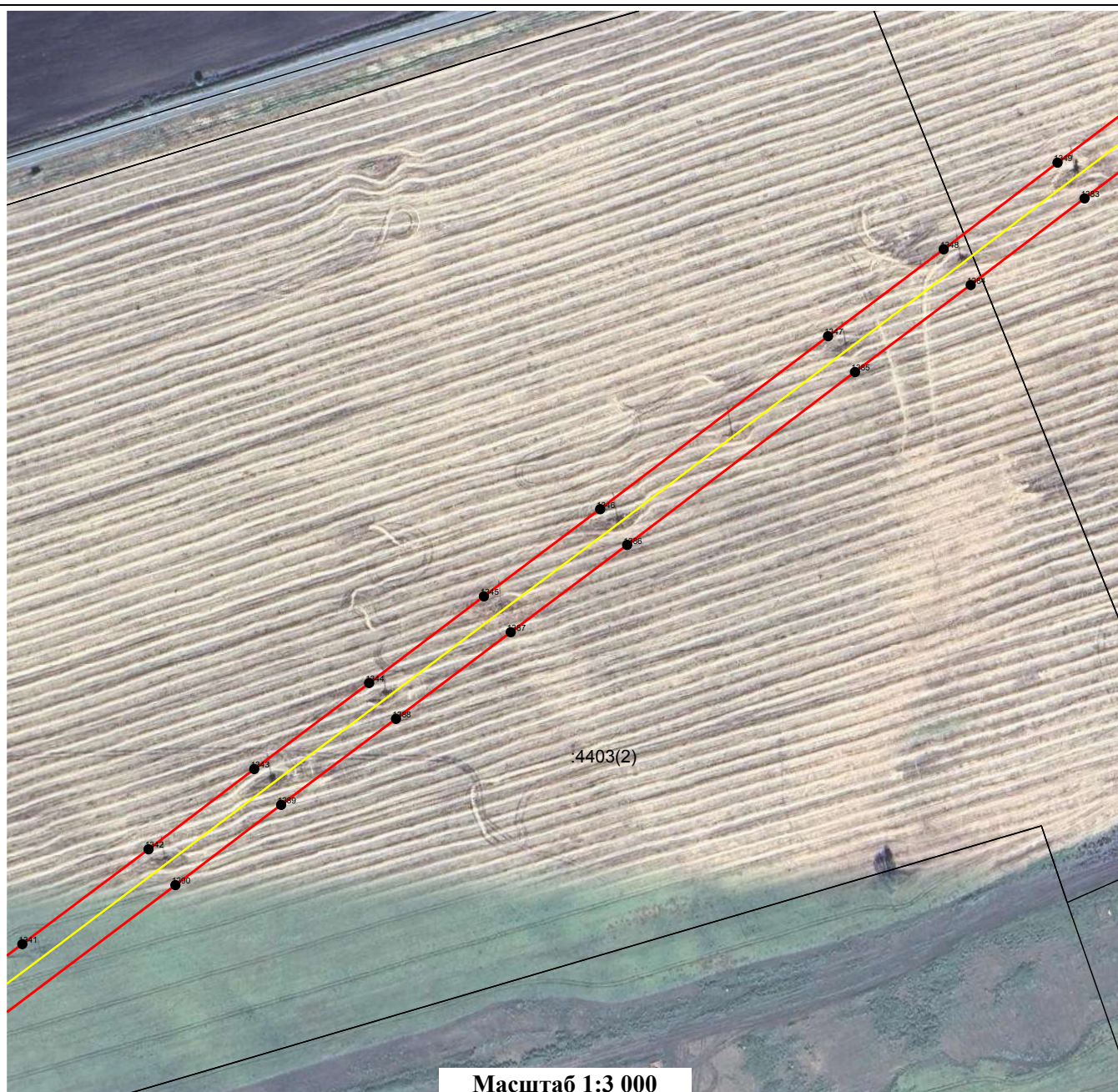
-  - граница земельных участков, попадающих в границы публичного сервитута
-  - граница кадастрового квартала
-  - номер кадастрового квартала
-  - кадастровый номер земельного участка
-  - граница устанавливаемого публичного сервитута
-  - ось линии, контур объекта
-  - наименование населенного пункта
-  - обозначение характерной точки границы устанавливаемого публичного сервитута

Схема расположения границ публичного сервитута
для эксплуатации объекта электросетевого хозяйства
ЛЭП ПС Б.Раковка Ф-2
(наименование объекта)

Лист 21



Масштаб 1:3 000

Условные обозначения:









-  - граница земельных участков, попадающих в границы публичного сервитута
-  - граница кадастрового квартала
-  63:26:1903003 - номер кадастрового квартала
-  4403(2) - кадастровый номер земельного участка
-  - граница устанавливаемого публичного сервитута
-  - ось линии, контур объекта
-  с. Красный Яр - наименование населенного пункта
-  170 - обозначение характерной точки границы устанавливаемого публичного сервитута

Схема расположения границ публичного сервитута
для эксплуатации объекта электросетевого хозяйства
ЛЭП ПС Б.Раковка Ф-2
(наименование объекта)

Лист 22



Масштаб 1:3 000

Условные обозначения:










-  - граница земельных участков, попадающих в границы публичного сервитута
-  - граница кадастрового квартала
-  - номер кадастрового квартала
-  63:26:1903003 - номер кадастрового квартала
-  :535 - кадастровый номер земельного участка
-  - граница устанавливаемого публичного сервитута
-  - ось линии, контур объекта
-  с. Красный Яр - наименование населенного пункта
-  170 - обозначение характерной точки границы устанавливаемого публичного сервитута

Схема расположения границ публичного сервитута
для эксплуатации объекта электросетевого хозяйства
ЛЭП ПС Б.Раковка Ф-2
(наименование объекта)

Лист 23



Масштаб 1:3 000

Условные обозначения:









-  - граница земельных участков, попадающих в границы публичного сервитута
-  - граница кадастрового квартала
-  63:26:1903003 - номер кадастрового квартала
-  :535 - кадастровый номер земельного участка
-  - граница устанавливаемого публичного сервитута
-  - ось линии, контур объекта
-  с. Красный Яр - наименование населенного пункта
-  170 - обозначение характерной точки границы устанавливаемого публичного сервитута

Схема расположения границ публичного сервитута
для эксплуатации объекта электросетевого хозяйства
ЛЭП ПС Б.Раковка Ф-2
(наименование объекта)

Лист 24



Условные обозначения:










-  - граница земельных участков, попадающих в границы публичного сервитута
-  - граница кадастрового квартала
-  - номер кадастрового квартала
-  - кадастровый номер земельного участка
-  - граница устанавливаемого публичного сервитута
-  - ось линии, контур объекта
-  - наименование населенного пункта
-  - обозначение характерной точки границы устанавливаемого публичного сервитута

Схема расположения границ публичного сервитута
для эксплуатации объекта электросетевого хозяйства
ЛЭП ПС Б.Раковка Ф-2
(наименование объекта)

Лист 25



Масштаб 1:3 000

Условные обозначения:









-  - граница земельных участков, попадающих в границы публичного сервитута
-  - граница кадастрового квартала
-  - номер кадастрового квартала
-  - кадастровый номер земельного участка
-  - граница устанавливаемого публичного сервитута
-  - ось линии, контур объекта
-  - наименование населенного пункта
-  - обозначение характерной точки границы устанавливаемого публичного сервитута

Схема расположения границ публичного сервитута
для эксплуатации объекта электросетевого хозяйства
ЛЭП ПС Б.Раковка Ф-2
(наименование объекта)

Лист 26



Масштаб 1:3 000

Условные обозначения:









-  - граница земельных участков, попадающих в границы публичного сервитута
-  - граница кадастрового квартала
-  63:26:1903003 - номер кадастрового квартала
-  :535 - кадастровый номер земельного участка
-  - граница устанавливаемого публичного сервитута
-  - ось линии, контур объекта
-  с. Красный Яр - наименование населенного пункта
-  170 - обозначение характерной точки границы устанавливаемого публичного сервитута

Схема расположения границ публичного сервитута
для эксплуатации объекта электросетевого хозяйства
ЛЭП ПС Б.Раковка Ф-2
(наименование объекта)

Лист 27



Масштаб 1:3 000

Условные обозначения:






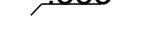


-  - граница земельных участков, попадающих в границы публичного сервитута
-  - граница кадастрового квартала
-  63:26:1903003 - номер кадастрового квартала
-  :535 - кадастровый номер земельного участка
-  - граница устанавливаемого публичного сервитута
-  - ось линии, контур объекта
-  с. Красный Яр - наименование населенного пункта
-  170 - обозначение характерной точки границы устанавливаемого публичного сервитута

Схема расположения границ публичного сервитута
для эксплуатации объекта электросетевого хозяйства
ЛЭП ПС Б.Раковка Ф-2
(наименование объекта)

Лист 28



Масштаб 1:3 000

Условные обозначения:









-  - граница земельных участков, попадающих в границы публичного сервитута
-  - граница кадастрового квартала
-  - номер кадастрового квартала
63:26:1903003
-  - кадастровый номер земельного участка
535
-  - граница устанавливаемого публичного сервитута
-  - ось линии, контур объекта
-  - наименование населенного пункта
с. Красный Яр
-  - обозначение характерной точки границы устанавливаемого публичного сервитута
170

Схема расположения границ публичного сервитута
для эксплуатации объекта электросетевого хозяйства
ЛЭП ПС Б.Раковка Ф-2
(наименование объекта)

Лист 29



Масштаб 1:3 000

Условные обозначения:









-  - граница земельных участков, попадающих в границы публичного сервитута
-  - граница кадастрового квартала
-  - номер кадастрового квартала
-  - кадастровый номер земельного участка
-  - граница устанавливаемого публичного сервитута
-  - ось линии, контур объекта
-  - наименование населенного пункта
-  - обозначение характерной точки границы устанавливаемого публичного сервитута

Схема расположения границ публичного сервитута
для эксплуатации объекта электросетевого хозяйства
ЛЭП ПС Б.Раковка Ф-2

(наименование объекта)

Лист 30



Масштаб 1:3 000

Условные обозначения:






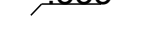


-  - граница земельных участков, попадающих в границы публичного сервитута
-  - граница кадастрового квартала
-  - номер кадастрового квартала
-  - кадастровый номер земельного участка
-  - граница устанавливаемого публичного сервитута
-  - ось линии, контур объекта
-  - наименование населенного пункта
-  - обозначение характерной точки границы устанавливаемого публичного сервитута

Схема расположения границ публичного сервитута
для эксплуатации объекта электросетевого хозяйства
ЛЭП ПС Б.Раковка Ф-2
(наименование объекта)

Лист 31



Масштаб 1:3 000

Условные обозначения:










-  - граница земельных участков, попадающих в границы публичного сервитута
-  - граница кадастрового квартала
-  63:26:1903003 - номер кадастрового квартала
-  :535 - кадастровый номер земельного участка
-  - граница устанавливаемого публичного сервитута
-  - ось линии, контур объекта
-  с. Красный Яр - наименование населенного пункта
-  170 - обозначение характерной точки границы устанавливаемого публичного сервитута

Схема расположения границ публичного сервитута
для эксплуатации объекта электросетевого хозяйства
ЛЭП ПС Б.Раковка Ф-2
(наименование объекта)

Лист 32



Масштаб 1:3 000

Условные обозначения:









-  - граница земельных участков, попадающих в границы публичного сервитута
-  - граница кадастрового квартала
-  - номер кадастрового квартала
-  - кадастровый номер земельного участка
-  - граница устанавливаемого публичного сервитута
-  - ось линии, контур объекта
-  - наименование населенного пункта
-  - обозначение характерной точки границы устанавливаемого публичного сервитута

Схема расположения границ публичного сервитута
для эксплуатации объекта электросетевого хозяйства

ЛЭП ПС Б.Раковка Ф-2

(наименование объекта)

Лист 33



Масштаб 1:3 000

Условные обозначения:






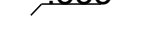



-  - граница земельных участков, попадающих в границы публичного сервитута
-  - граница кадастрового квартала
-  - номер кадастрового квартала
-  63:26:1903003 - номер кадастрового квартала
-  :535 - кадастровый номер земельного участка
-  - граница устанавливаемого публичного сервитута
-  - ось линии, контур объекта
-  с. Красный Яр - наименование населенного пункта
-  170 - обозначение характерной точки границы устанавливаемого публичного сервитута

Схема расположения границ публичного сервитута
для эксплуатации объекта электросетевого хозяйства
ЛЭП ПС Б.Раковка Ф-2
(наименование объекта)

Лист 34



Масштаб 1:3 000

Условные обозначения:










-  - граница земельных участков, попадающих в границы публичного сервитута
-  - граница кадастрового квартала
-  - номер кадастрового квартала
-  63:26:1903003 - кадастровый номер земельного участка
-  535 - граница устанавливаемого публичного сервитута
-  - граница устанавливаемого публичного сервитута
-  - ось линии, контур объекта
-  с. Красный Яр - наименование населенного пункта
-  170 - обозначение характерной точки границы устанавливаемого публичного сервитута

Схема расположения границ публичного сервитута
для эксплуатации объекта электросетевого хозяйства
ЛЭП ПС Б.Раковка Ф-2
(наименование объекта)

Лист 35



Масштаб 1:3 000

Условные обозначения:









-  - граница земельных участков, попадающих в границы публичного сервитута
-  - граница кадастрового квартала
-  - номер кадастрового квартала
-  - кадастровый номер земельного участка
-  - граница устанавливаемого публичного сервитута
-  - ось линии, контур объекта
-  - наименование населенного пункта
-  - обозначение характерной точки границы устанавливаемого публичного сервитута

Схема расположения границ публичного сервитута
для эксплуатации объекта электросетевого хозяйства
ЛЭП ПС Б.Раковка Ф-2
(наименование объекта)

Лист 36



Масштаб 1:3 000

Условные обозначения:









-  - граница земельных участков, попадающих в границы публичного сервитута
-  - граница кадастрового квартала
-  - номер кадастрового квартала
-  - кадастровый номер земельного участка
-  - граница устанавливаемого публичного сервитута
-  - ось линии, контур объекта
-  - наименование населенного пункта
-  - обозначение характерной точки границы устанавливаемого публичного сервитута

Схема расположения границ публичного сервитута
для эксплуатации объекта электросетевого хозяйства
ЛЭП ПС Б.Раковка Ф-2
(наименование объекта)

Лист 37



Условные обозначения:




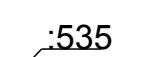




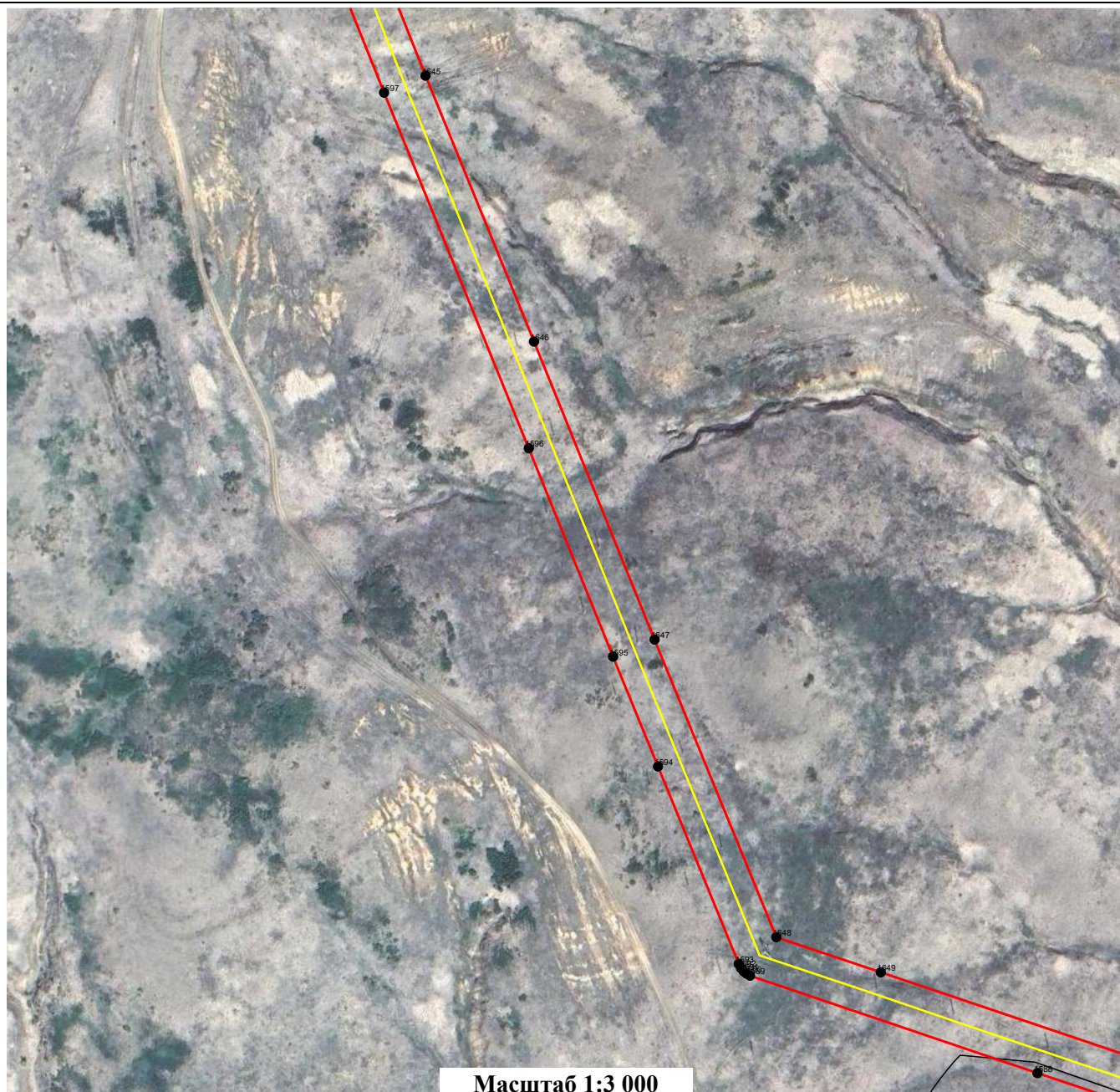
-  - граница земельных участков, попадающих в границы публичного сервитута
-  - граница кадастрового квартала
-  63:26:1903003 - номер кадастрового квартала
-  535 - кадастровый номер земельного участка
-  - граница устанавливаемого публичного сервитута
-  - ось линии, контур объекта
-  с. Красный Яр - наименование населенного пункта
-  170 - обозначение характерной точки границы устанавливаемого публичного сервитута

Схема расположения границ публичного сервитута
для эксплуатации объекта электросетевого хозяйства
ЛЭП ПС Б.Раковка Ф-2
(наименование объекта)

Лист 38



Масштаб 1:3 000

Условные обозначения:









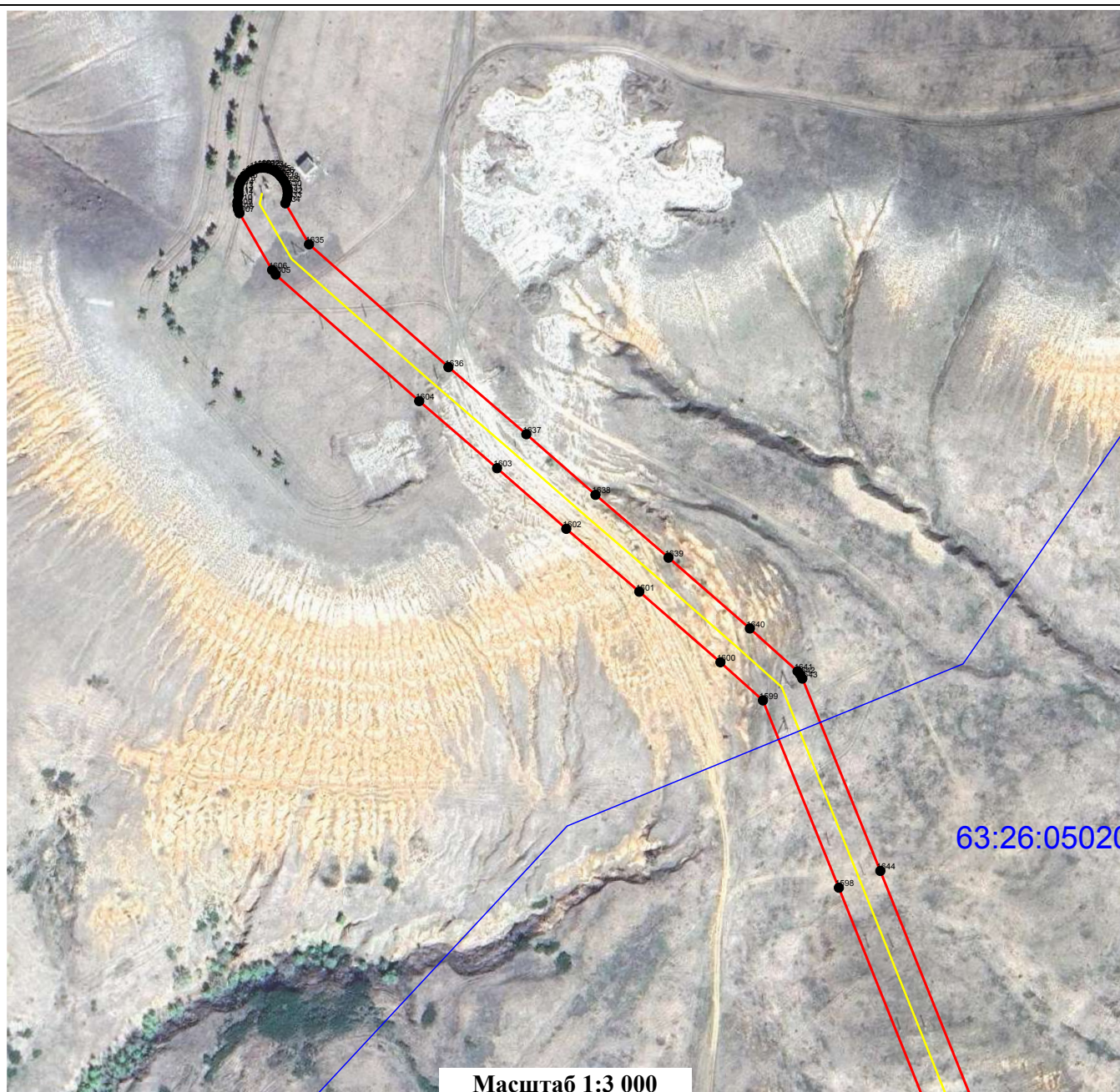
-  - граница земельных участков, попадающих в границы публичного сервитута
-  - граница кадастрового квартала
-  63:26:1903003 - номер кадастрового квартала
-  :535 - кадастровый номер земельного участка
-  - граница устанавливаемого публичного сервитута
-  - ось линии, контур объекта
-  с. Красный Яр - наименование населенного пункта
-  170 - обозначение характерной точки границы устанавливаемого публичного сервитута

Схема расположения границ публичного сервитута
для эксплуатации объекта электросетевого хозяйства

ЛЭП ПС Б.Раковка Ф-2

(наименование объекта)

Лист 39



Масштаб 1:3 000

Условные обозначения:






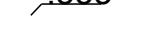


-  - граница земельных участков, попадающих в границы публичного сервитута
-  - граница кадастрового квартала
-  63:26:1903003 - номер кадастрового квартала
-  :535 - кадастровый номер земельного участка
-  - граница устанавливаемого публичного сервитута
-  - ось линии, контур объекта
-  с. Красный Яр - наименование населенного пункта
-  170 - обозначение характерной точки границы устанавливаемого публичного сервитута

Схема расположения границ публичного сервитута
для эксплуатации объекта электросетевого хозяйства

ЛЭП ПС Б.Раковка Ф-2

(наименование объекта)

Лист 40



Масштаб 1:3 000

Условные обозначения:









-  - граница земельных участков, попадающих в границы публичного сервитута
-  - граница кадастрового квартала
-  63:26:1903003 - номер кадастрового квартала
-  :535 - кадастровый номер земельного участка
-  - граница устанавливаемого публичного сервитута
-  - ось линии, контур объекта
-  с. Красный Яр - наименование населенного пункта
-  170 - обозначение характерной точки границы устанавливаемого публичного сервитута

Схема расположения границ публичного сервитута
для эксплуатации объекта электросетевого хозяйства
ЛЭП ПС Б.Раковка Ф-2
(наименование объекта)

Лист 41



Масштаб 1:3 000

Условные обозначения:









-  - граница земельных участков, попадающих в границы публичного сервитута
-  - граница кадастрового квартала
-  63:26:1903003 - номер кадастрового квартала
-  :535 - кадастровый номер земельного участка
-  - граница устанавливаемого публичного сервитута
-  - ось линии, контур объекта
-  с. Красный Яр - наименование населенного пункта
-  170 - обозначение характерной точки границы устанавливаемого публичного сервитута

Схема расположения границ публичного сервитута
для эксплуатации объекта электросетевого хозяйства

ЛЭП ПС Б.Раковка Ф-2

(наименование объекта)

Лист 42



Масштаб 1:3 000

Условные обозначения:




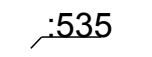




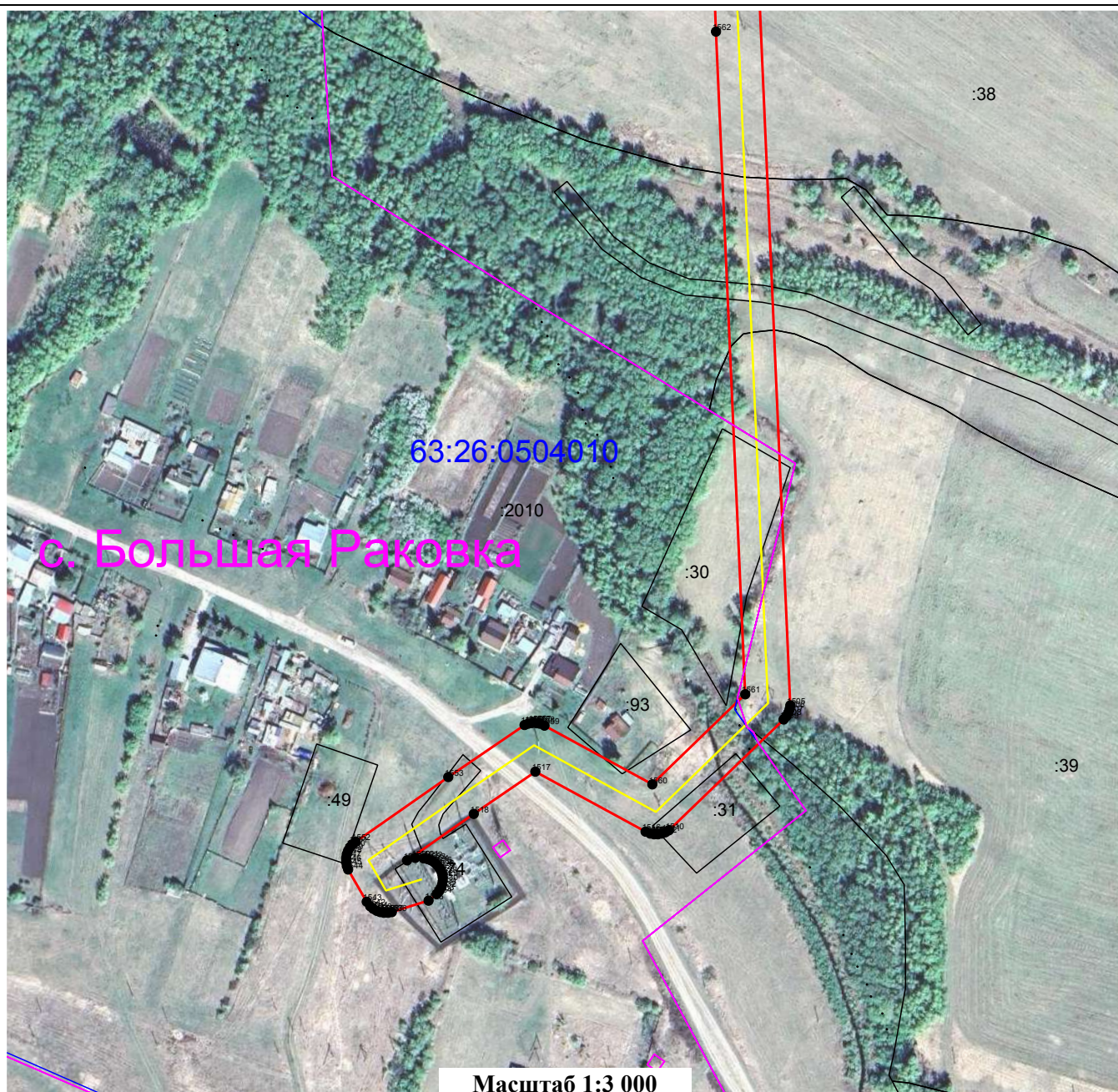








-  - граница земельных участков, попадающих в границы публичного сервитута
-  - граница кадастрового квартала
-  63:26:1903003 - номер кадастрового квартала
-  535 - кадастровый номер земельного участка
-  - граница устанавливаемого публичного сервитута
-  - ось линии, контур объекта
-  с. Красный Яр - наименование населенного пункта
-  170 - обозначение характерной точки границы устанавливаемого публичного сервитута

Схема расположения границ публичного сервитута
для эксплуатации объекта электросетевого хозяйства
ЛЭП ПС Б.Раковка Ф-2
(наименование объекта)

Лист 43



Условные обозначения:

-  - граница земельных участков, попадающих в границы публичного сервитута
-  - граница кадастрового квартала
-  - номер кадастрового квартала
-  - кадастровый номер земельного участка
-  - граница устанавливаемого публичного сервитута
-  - ось линии, контур объекта
-  - наименование населенного пункта
-  - обозначение характерной точки границы устанавливаемого публичного сервитута